



- ### Legende
- Vorbereitung - Baustellensicherung**
Bauzeit 1 Woche
- Baufeld
 - Absperreschranken
 - Gelbmarkierung
 - vorübergehender LSA-Mast, in Betrieb
 - vorübergehender LSA-Mast, Signal abgedeckt
 - Verkehrszeichen Bestand
 - Verkehrszeichen entfernt
 - Verkehrszeichen neu
 - Verkehrszeichen temporär ausgekreuzt

STADT FRANKFURT AM MAIN
DER MAGISTRAT
ASE Amt für Straßenbau & Erschließung

Am für Straßenbau und Erschließung
Adam-Riese-Straße 25, 60327 Frankfurt am Main

Der Straßenplanung zugestimmt: _____ Straßenplanung geprüft: _____

Frankfurt am Main, _____
Bauhermvertretung
Verkehrsgesellschaft
Frankfurt am Main mbH

Ort: Frankfurt am Main Datum: (-) Datum: (FBL)

D					
C					
B					
A	Signal 42 von 2-feldig auf 3-feldig geändert	09.06.2026	Steger		
Index	Art der Änderung	Datum	Verfasser	Datum	Freigabe

Stadtwerke Verkehrsgesellschaft Frankfurt am Main mbH
Infrastrukturprojekte
Kurt-Schumacher-Str. 8
60311 Frankfurt am Main

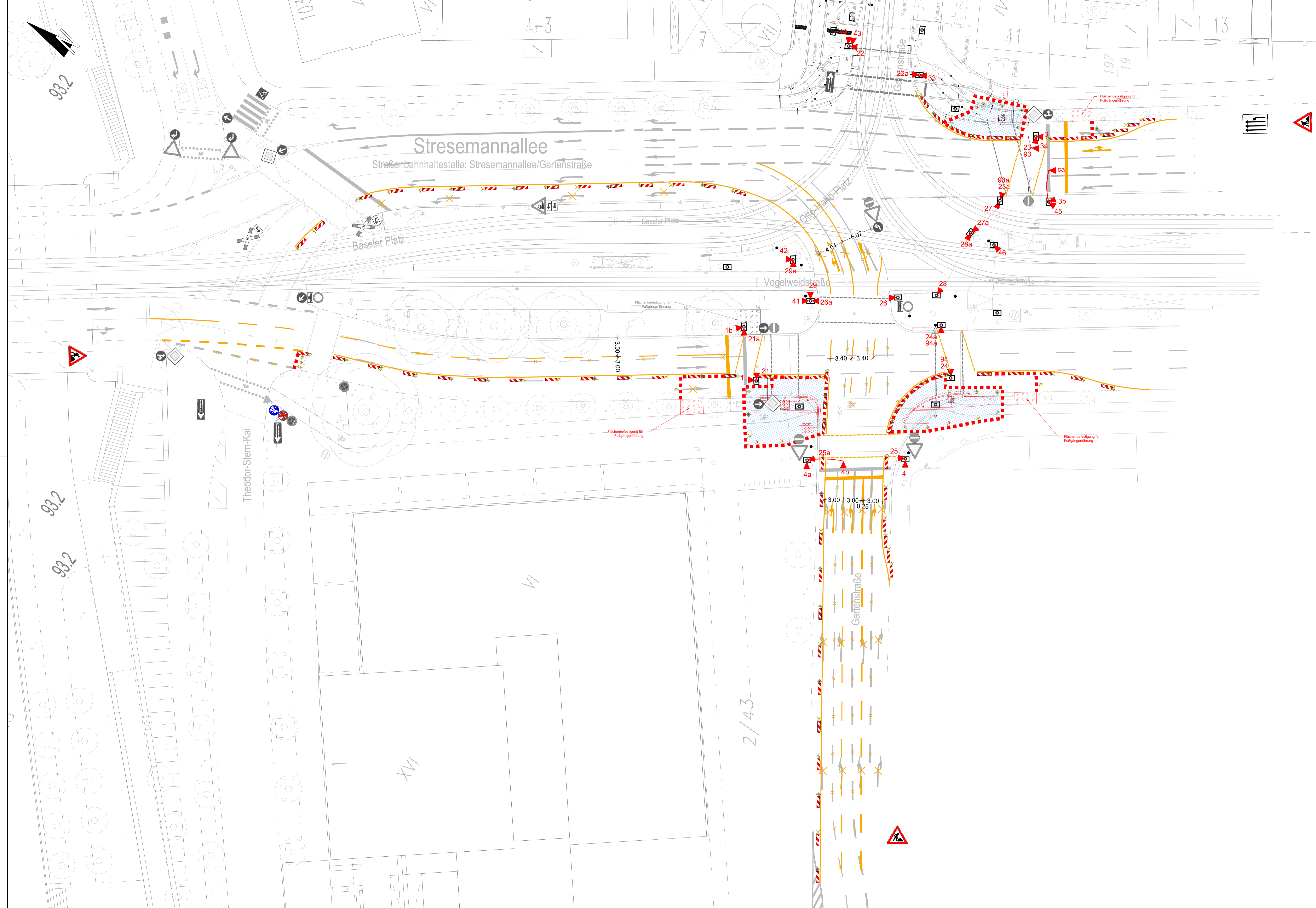
VGR

Planersteller
PB-Consult GmbH
Röhrenburger Straße 5
90443 Nürnberg

Station
Straßenbahnhaltestelle: Stresemannallee/Gartenstraße

Bauteil	Grundstrecke	Blattschnitt	Blattwerk
-	9004	0000	HPS
Bezeichnung	Datum	Name	Abgabe
Mobile LSA - Einrichtungsplan	bearb. 26.02.26	Pidgen	Blattfr.
-	geprüft 26.02.26	Steger	Maßstab 1:250
-	gezeichnet		Projekt
Plannummer	Index		
STRG_9004_0----_5_BPH_000lp-0250	A		

Ausschreibungs-exemplar



- ### Legende
- Bauphase 1**
Bauzeit 2 Wochen
- Baufeld
 - Absperrschranken
 - Gelbmarkierung
 - vorübergehender LSA-Mast, in Betrieb
 - vorübergehender LSA-Mast, Signal abgedeckt
 - Verkehrszeichen Bestand
 - Verkehrszeichen entfernt
 - Verkehrszeichen neu
 - Verkehrszeichen temporär ausgekreuzt

STADT FRANKFURT AM MAIN DER MAGISTRAT
 Amt für Straßenbau und Erschließung
 Adam-Riese-Straße 25, 60327 Frankfurt am Main

Der Straßenplanung zugestimmt: Straßenplanung geprüft:

Frankfurt am Main, Frankfurt am Main,
 Bauherrvertretung Frankfurt am Main,
 Verkehrsgesellschaft Frankfurt am Main mBH

Ort: Frankfurt am Main Datum: (-) Datum: (FBL)

D					
C					
B					
A					
Index	Art der Änderung	Datum	Verfasser	Datum	Freigabe

Stadwerke Verkehrsgesellschaft
 Frankfurt am Main mbH
 Infrastrukturprojekte
 Kurt-Schumacher-Str. 8
 60311 Frankfurt am Main

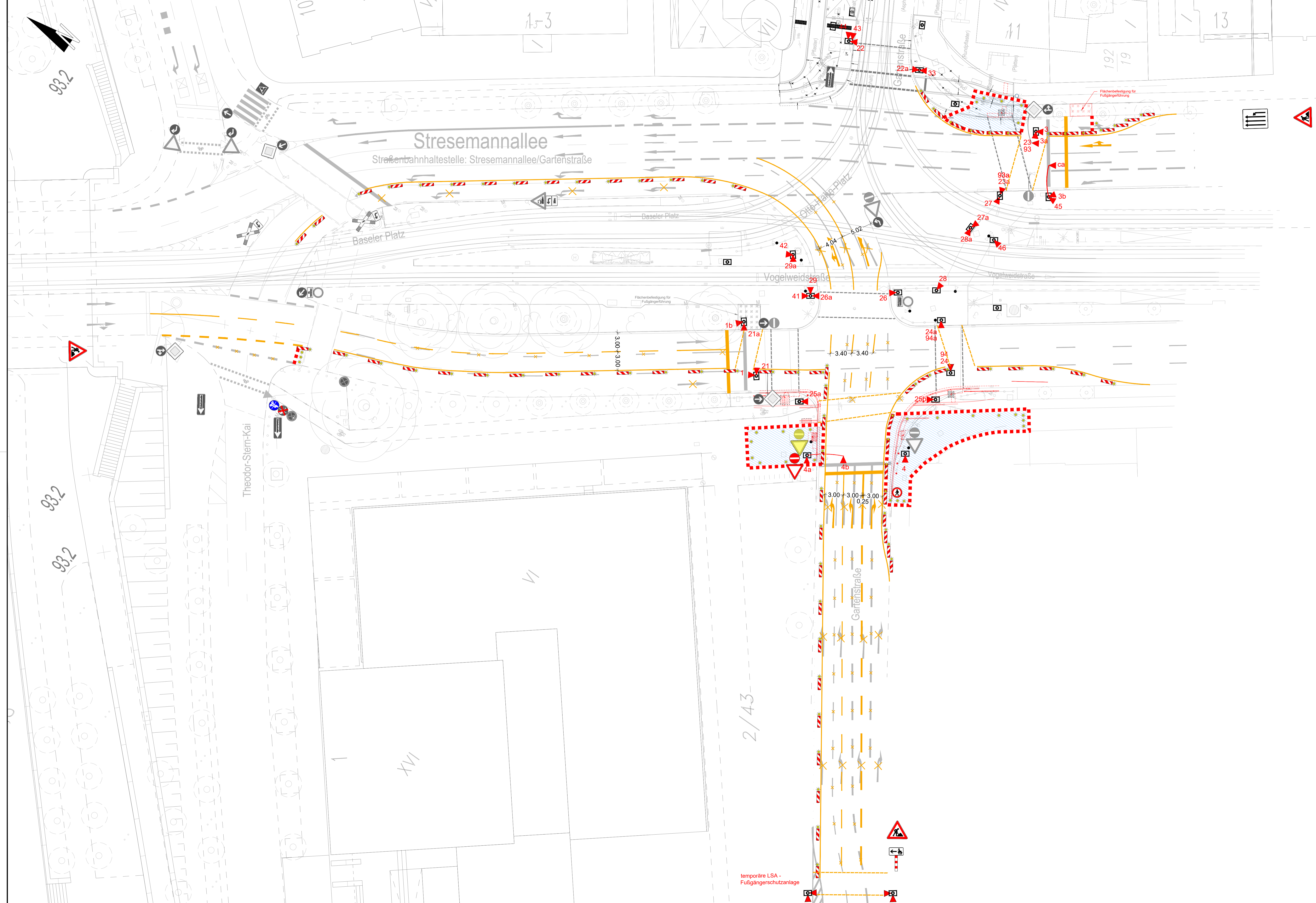
VG

Planersteller
 PB-Consult GmbH
 Röhreburger Straße 5
 90443 Nürnberg

Station
Straßenbahnhaltestelle: Stresemannallee/Gartenstraße

BauTeil	Grundstrecke	Blattschnitt	Arbeitswerk
-	9004	0000	HPS
Bezeichnung	Datum	Name	Änderung
Bauphase 1	02.26	Stöck	-
Verkehrszeichenplan	08.05.26	Blattnr.	-
Plannummer		Maßstab	1:250
STR_9004_0----_5_BPH_001lp_0250		Projekt	-
		Index	-

Abschreibungs-exemplar



- Legende**
Bauphase 2
Bauzeit 2 Wochen
- Baufeld
 - Absperrschranken
 - Gelbmarkierung
 - vorübergehender LSA-Mast, in Betrieb
 - vorübergehender LSA-Mast, Signal abgedeckt
 - Verkehrszeichen Bestand
 - Verkehrszeichen entfernt
 - Verkehrszeichen neu
 - Verkehrszeichen temporär ausgekreuzt

Amt für Straßenbau und Erschließung Adam-Riese-Straße 25, 60327 Frankfurt am Main Der Straßenplanung zugestimmt:		Straßenplanung geprüft: Frankfurt am Main.	
Frankfurt am Main, Bauherrvertretung Verkehrsgesellschaft Frankfurt am Main mbH	Datum: (-)	Frankfurt am Main, Datum: (FBL)	Datum: (FBL)
D			
C			
B			
A			
Index	Art der Änderung	Datum	Freigabe

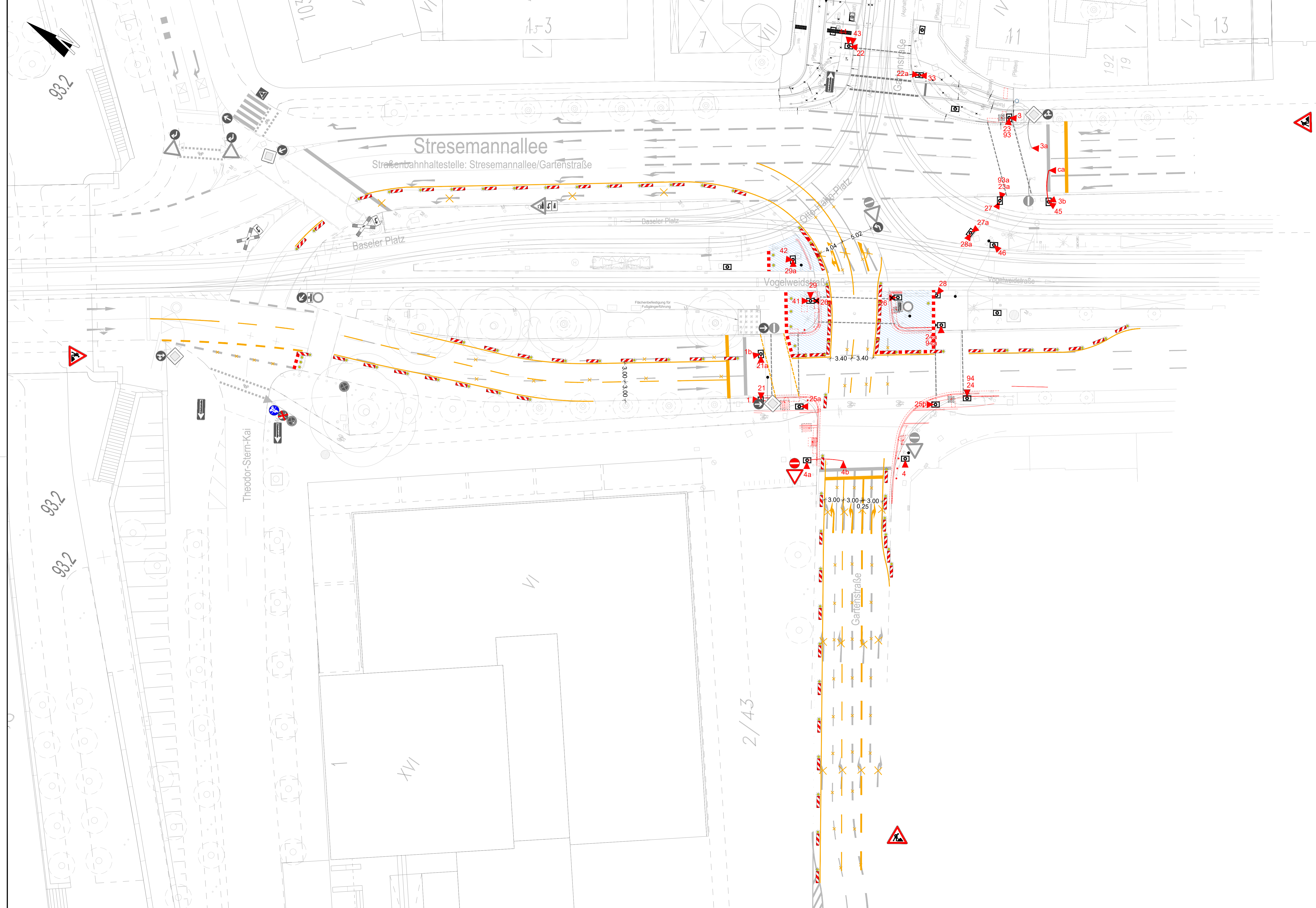
Stadtwerte Verkehrsgesellschaft
 Frankfurt am Main mbH
 Infrastrukturprojekte
 Kurt-Schumacher-Str. 8
 60311 Frankfurt am Main

Planersteller
 PB-Consult GmbH
 Röhreburger Straße 5
 90443 Nürnberg

Station
Straßenbahnhaltestelle: Stresemannallee/Gartenstraße

BauTeil	Grundstrecke	Blattschnitt	Blattwerk
-	9004	0000	HPS
Bezeichnung	bearb.	gepr.	gepr.
Bauphase 2	02.26	08.05.26	08.05.26
Verkehrszeichenplan	Stob	Stob	Stob
Plannummer	STR	STR	STR
STR_9004_0----_5_BPH_002lp_0250	Index	Index	Index
	-	-	-

Abschreibungs-exemplar



- Legende**
 Bauphase 3
 Bauzeit 2 Wochen
- Baufeld
 - Absperrschranken
 - Gelbmarkierung
 - vorübergehender LSA-Mast, in Betrieb
 - vorübergehender LSA-Mast, Signal abgedeckt
 - Verkehrszeichen Bestand
 - Verkehrszeichen entfernt
 - Verkehrszeichen neu
 - Verkehrszeichen temporär ausgekreuzt

STADT FRANKFURT AM MAIN DER MAGISTRAT
 Amt für Straßenbau und Erschließung
 Adam-Riese-Straße 25, 60327 Frankfurt am Main
 Der Straßenplanung zugestimmt: _____
 Straßenplanung geprüft: _____

Frankfurt am Main, Bauherrvertretung Verkehrs-Gesellschaft Frankfurt am Main mbH
 Ort: Frankfurt am Main Datum: (-) Datum: (FBL)

D					
C					
B					
A					
Index	Art der Änderung	Datum	Verfasser	Datum	Freigabe

Stadwerke Verkehrsgesellschaft
 Frankfurt am Main mbH
 Infrastrukturprojekte
 Kurt-Schumacher-Str. 8
 60311 Frankfurt am Main

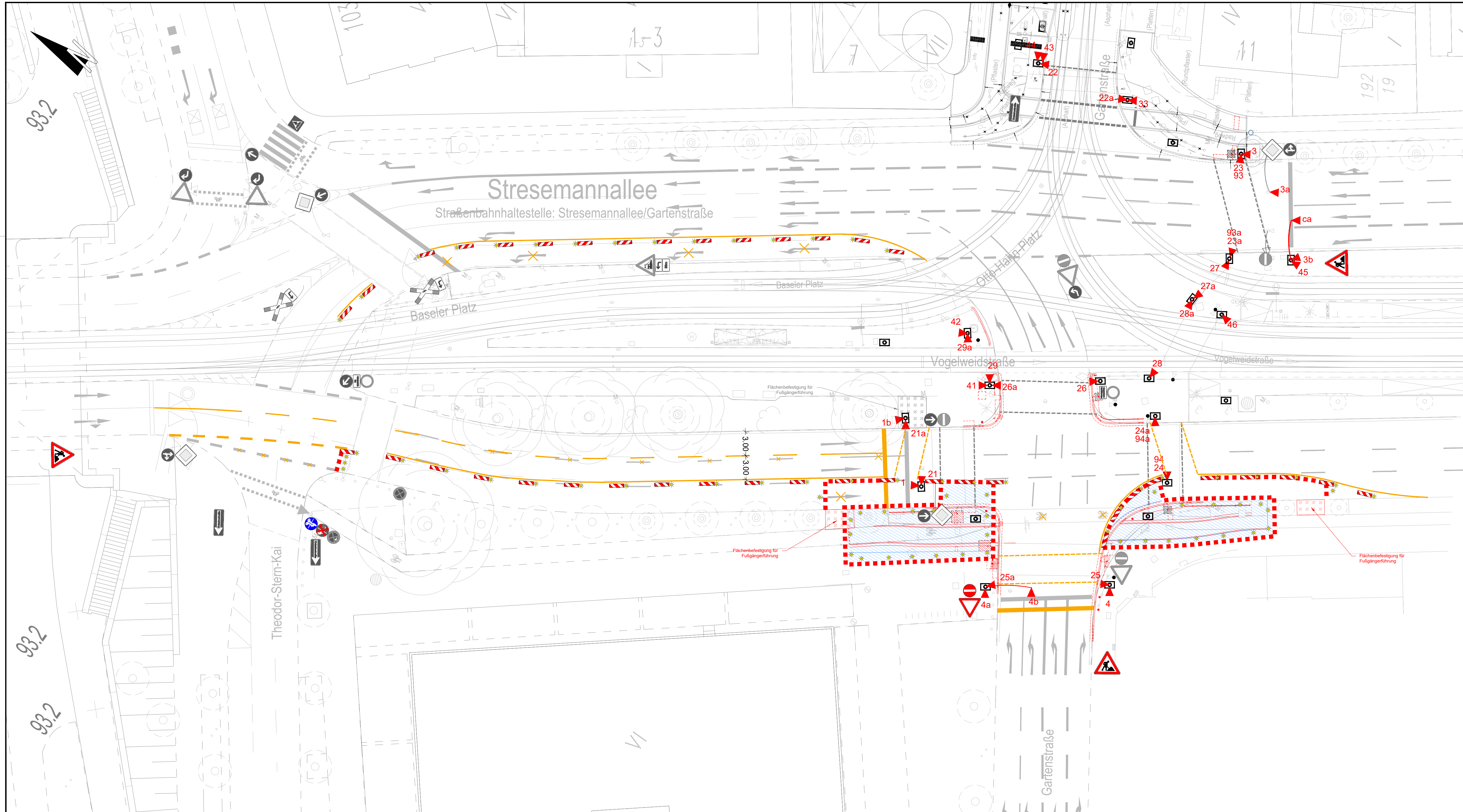


Planersteller
 PB-Consult GmbH
 Röhreburger Straße 5
 90443 Nürnberg

Station
Straßenbahnhaltestelle: Stresemannallee/Gartenstraße

Bau teil	Grundstrecke	Querschnitt	Arbeitswerk
-	9004	0000	HPS
Bezeichnung	Datum	Name	Änderung
Bauphase 3	08.05.26	Stöber	-
Verkehrszeichenplan	08.05.26	Blattnr.	1:250
Plannummer		Projekt	
STRG_9004_0----_5_BPH_003lp_0250		Index	

Abschreibungs-exemplar



- ### Legende
- Bauphase 4
Bauzeit 2 Wochen
- Baufeld
 - Absperrschranken
 - Gelbmarkierung
 - vorübergehender LSA-Mast, in Betrieb
 - vorübergehender LSA-Mast, Signal abgedeckt
 - Verkehrszeichen Bestand
 - Verkehrszeichen entfernt
 - Verkehrszeichen neu
 - Verkehrszeichen temporär ausgekreuzt

STADT FRANKFURT AM MAIN

Amt für Straßenbau und Erschließung
Adam-Riese-Straße 25, 60327 Frankfurt am Main

Der Straßenplanung zugestimmt:

DER MAGISTRAT

Amt für Straßenbau & Erschließung

Straßenplanung geprüft:

Frankfurt am Main,
Bauherrvertretung
Verkehrsgesellschaft
Frankfurt am Main mbH

Frankfurt am Main,
Frankfurt am Main,

Ort: Frankfurt am Main

Datum: (-)

Datum: (FBL)

D					
C					
B					
A					
Index	Art der Änderung	Datum	Verfasser	Datum	Freigabe

**Stadtwerke Verkehrsgesellschaft
Frankfurt am Main mbH**
Infrastrukturprojekte
Kurt-Schumacher-Str. 8
60311 Frankfurt am Main

Planersteller
PB-Consult GmbH
Röthenburger Straße 5
90443 Nürnberg

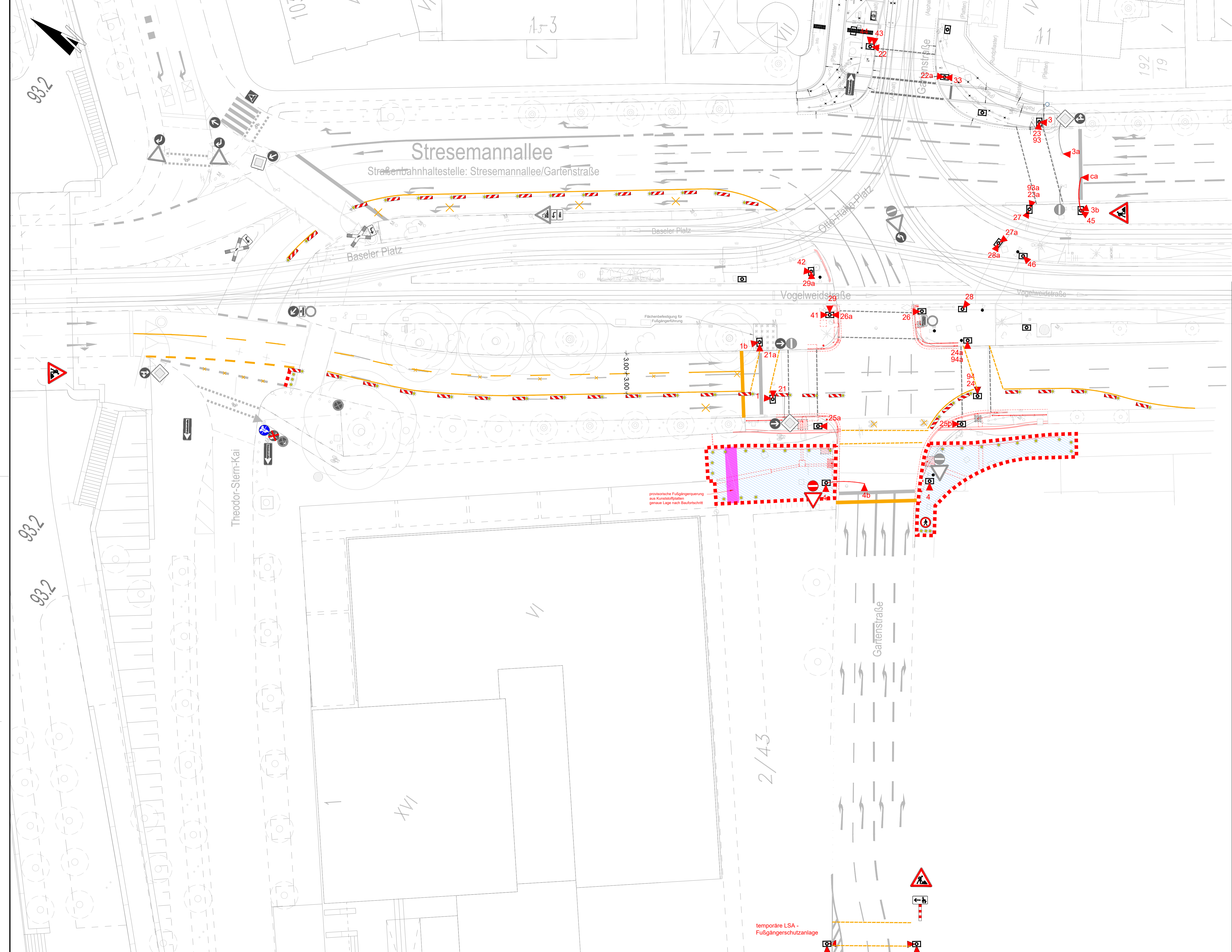
Station
Straßenbahnhaltestelle: Stresemannallee/Gartenstraße

Bauteil	Grundstrecke 9004	Querschnitt 0000	Gehwerk HPS
---------	----------------------	---------------------	----------------

Bezeichnung
**Bauphase 4
Verkehrszeichenplan**

Plannummer
STRG_9004_0----_5_BPH_004lp_0250

Ausschreibungs-
exemplar



- ### Legende
- Bauphase 5
Bauzeit 3 Wochen
- Baufeld
 - Absperreschranken
 - Gelbmarkierung
 - vorübergehender LSA-Mast, in Betrieb
 - vorübergehender LSA-Mast, Signal abgedeckt
 - Verkehrszeichen Bestand
 - Verkehrszeichen entfernt
 - Verkehrszeichen neu
 - Verkehrszeichen temporär ausgekreuzt

STADT FRANKFURT AM MAIN
 DER MAGISTRAT
 Amt für Straßenbau und Erschließung
 Adam-Riese-Straße 25, 60327 Frankfurt am Main
 Der Straßenplanung zugestimmt: _____
 Straßenplanung geprüft: _____
 Frankfurt am Main, _____
 Bauherrnvertretung
 Verkehrs-Gesellschaft
 Frankfurt am Main mbH
 Ort: Frankfurt am Main Datum: (-) Datum: (FBL)

D					
C					
B					
A					
Index	Art der Änderung	Datum	Verfasser	Datum	Freigabe

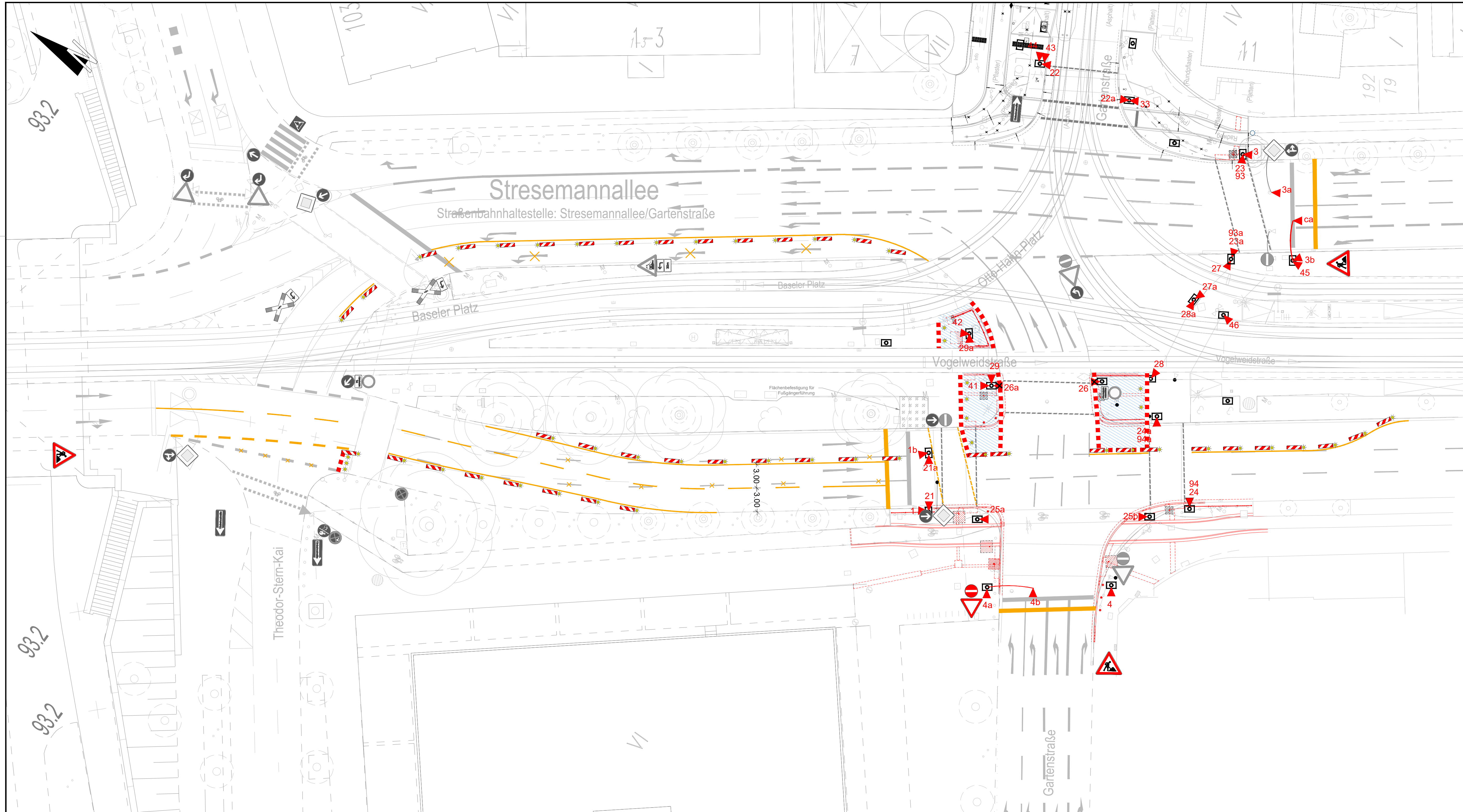
Stadtwerke Verkehrsgesellschaft Frankfurt am Main mbH
 Infrastrukturprojekte
 Kurt-Schumacher-Str. 8
 60311 Frankfurt am Main

Planersteller
 PB-Consult GmbH
 Rotherberger Straße 5
 90443 Nürnberg

Station
Straßenbahnhaltestelle: Stresemannallee/Gartenstraße

Bauteil	Grundstrecke	Querschnitt	Stromwerk
-	9004	0000	HPS
Bezeichnung	Name	Stärke	Stärke
Bauphase 5			
Verkehrszeichenplan			
Plannummer	Datum	Stärke	Stärke
STRG_9004_0----_5_BPH_005ip-0250	05.26		
	geprüft	Stärke	Stärke
		Maßstab	1:250
		Projekt	
		Index	

Ausschreibungs-exemplar



Legende

- Bauphase 6
Bauzeit 3 Wochen
- Baufeld
 - Absperrschranken
 - Gelbmarkierung
 - vorübergehender LSA-Mast, in Betrieb
 - vorübergehender LSA-Mast, Signal abgedeckt
 - Verkehrszeichen Bestand
 - Verkehrszeichen entfernt
 - Verkehrszeichen neu
 - Verkehrszeichen temporär ausgekreuzt

STADT FRANKFURT AM MAIN

Amt für Straßenbau und Erschließung
Adam-Riese-Straße 25, 60327 Frankfurt am Main

Der Straßenplanung zugestimmt:

DER MAGISTRAT

Frankfurt am Main,
Bauherrnvertretung
Verkehrsgesellschaft
Frankfurt am Main mbH

Ort: Frankfurt am Main Datum: (-) Datum: (FBL)

D					
C					
B					
A					
Index	Art der Änderung	Datum	Verfasser	Datum	Freigabe

**Stadtwerke Verkehrsgesellschaft
Frankfurt am Main mbH**

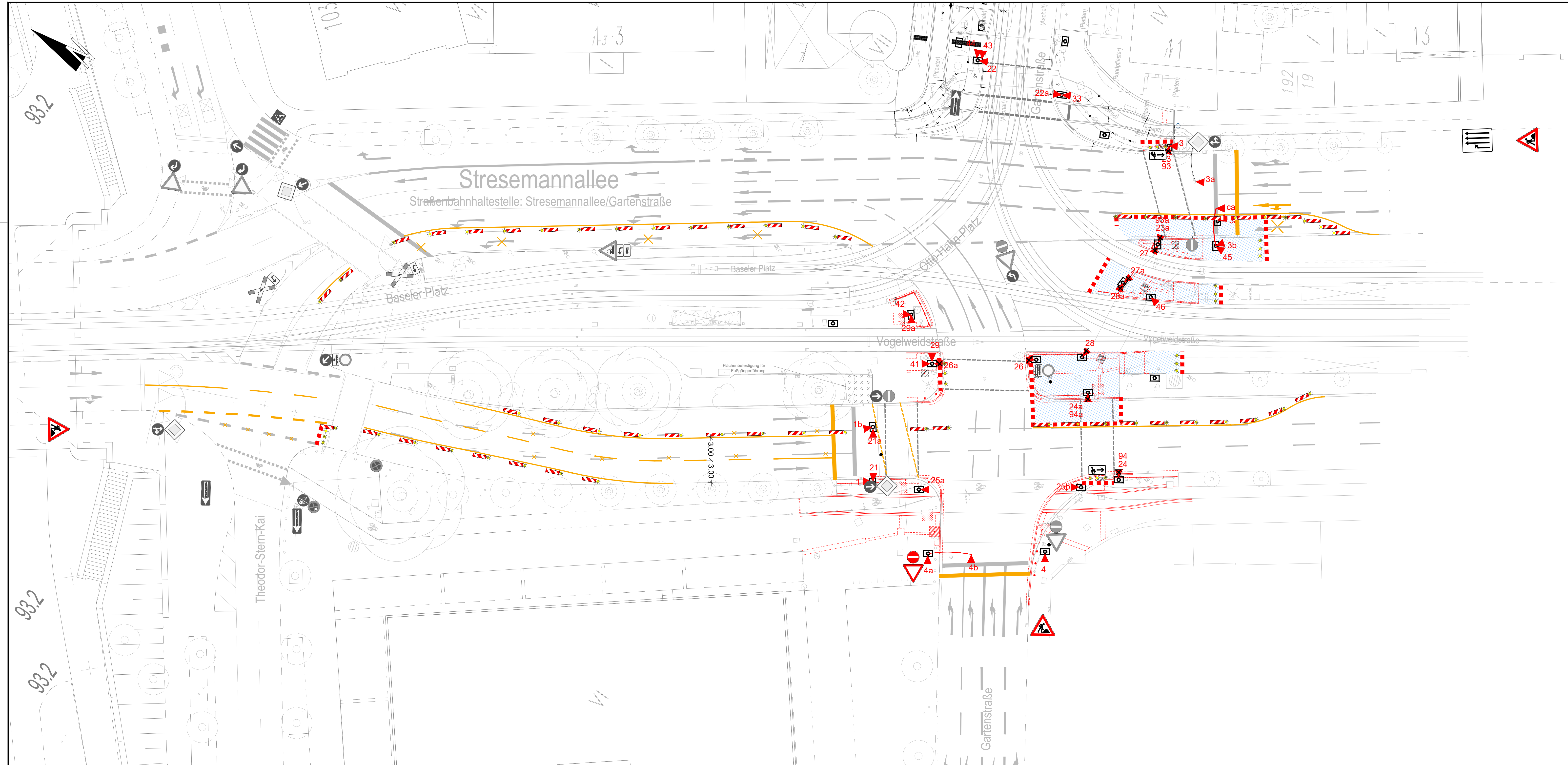
Infrastrukturprojekte
Kurt-Schumacher-Str. 8
60311 Frankfurt am Main

Planersteller
PB-Consult GmbH
Röthenburger Straße 5
90443 Nürnberg

Station
Straßenbahnhaltestelle: Stresemannallee/Gartenstraße

Bauteil	Grundstrecke	Querschnitt	Gerüstwerk
-	9004	0000	HPS
Bezeichnung	Bauphase 6 Verkehrszeichenplan		
Plannummer	STRG_9004_0----_5_BPH_006lp_0250		
bearb.	Datum	Name	Anlage
geprüft	05.26	Stöbe	-
geprüft	05.26	Stöbe	Blattnr.
geprüft	-	-	Maßstab
-	-	-	1:250
-	-	-	Projekt
-	-	-	Index
-	-	-	-

Ausdrucks-
exemplar



- ### Legende
- Bauphase 7**
Bauzeit 3 Wochen
- Baufeld
 - Absperrschranken
 - Gelbmarkierung
 - vorübergehender LSA-Mast, in Betrieb
 - vorübergehender LSA-Mast, Signal abgedeckt
 - Verkehrszeichen Bestand
 - Verkehrszeichen entfernt
 - Verkehrszeichen neu
 - Verkehrszeichen temporär ausgekreuzt

STADT FRANKFURT AM MAIN DER MAGISTRAT

Amt für Straßenbau und Erschließung
Adam-Riese-Straße 25, 60327 Frankfurt am Main

Der Straßenplanung zugestimmt: Straßenplanung geprüft:

Frankfurt am Main, Frankfurt am Main,

Bauherrvertretung
Verkehrsgesellschaft
Frankfurt am Main mbH

Ort: Frankfurt am Main Datum: (-) Datum: (FBL)

D					
C					
B					
A					
Index	Art der Änderung	Datum	Verfasser	Datum	Freigabe

Stadtwerke Verkehrsgesellschaft
Frankfurt am Main mbH
Infrastrukturprojekte
Kurt-Schumacher-Str. 8
60311 Frankfurt am Main

VG

Planersteller
PB-Consult GmbH
Rothenburger Straße 5
90443 Nürnberg

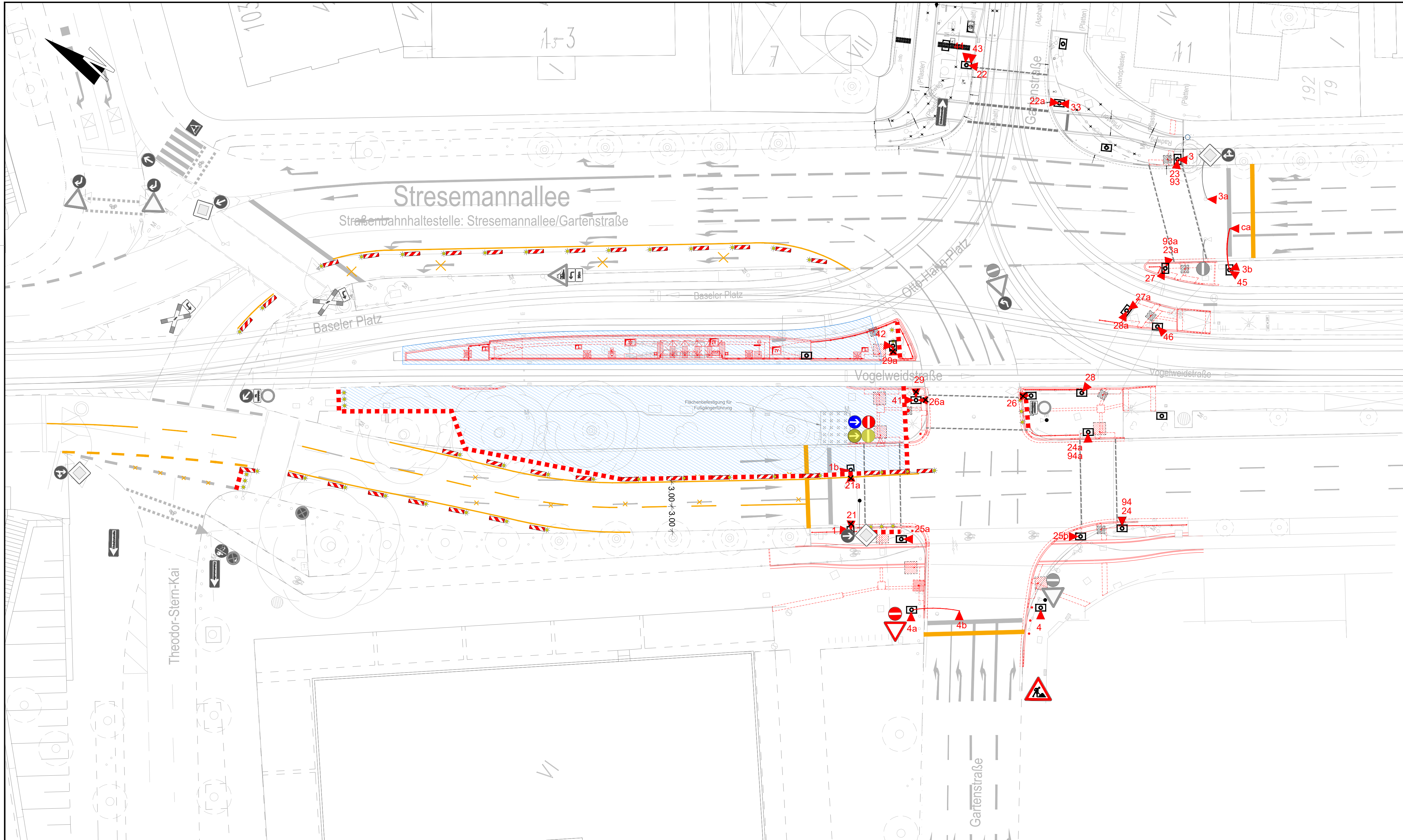
Station
Straßenbahnhaltestelle: Stresemannallee/Gartenstraße

Bauteil	Grundstrecke	Planungsnummer	Arbeitsnummer	Arbeitsnummer	Arbeitsnummer
-	9004	0000	0000	0000	0000


Bezeichnung
Bauphase 7
Verkehrszeichenplan


bearb.	Datum	Name	Blattnr.	Blattnr.	Blattnr.
gepr.	05.26	Stöbe	Maßstab	1:250	
gehm.			Projekt		
Plannummer	Index				
STRG_9004_0----_5_BPH_007lp	0250				

Ausschreibungs-exemplar



Bauphase 8
Bauzeit 10 Wochen


-  Baufeld
-  Absperrschranken
-  Gelbmarkierung
-  vorübergehender LSA-Mast, in Betrieb
-  vorübergehender LSA-Mast, Signal abgedeckt
-  Verkehrszeichen Bestand
-  Verkehrszeichen entfernt
-  Verkehrszeichen neu
-  Verkehrszeichen temporär ausgekreuzt



STADT FRANKFURT AM MAIN

Amt für Straßenbau und Erschließung
Adam-Riese-Straße 25, 60327 Frankfurt am Main

DER MAGISTRAT



<small>Der Straßenplanung zugestimmt:</small>	<small>Straßenplanung geprüft:</small>
<small>Frankfurt am Main, Bauhermvertretung Verkehrsgesellschaft Frankfurt am Main mbH</small>	<small>Frankfurt am Main,</small>
<small>Ort: Frankfurt am Main</small>	<small>Datum: (-) Datum: (FBL)</small>

D					
C					
B					
A					
Index	Art der Änderung	Datum	Verfasser	Datum	Freigabe

Stadtwerke Verkehrsgesellschaft Frankfurt am Main mbH
Infrastrukturprojekte
Kurt-Schumacher-Str. 8
60311 Frankfurt am Main



Planersteller
PB-Consult GmbH
Rothenburger Straße 5
90443 Nürnberg

Station
Straßenbahnhaltestelle: Stresemannallee/Gartenstraße

Bauteil	Grundstrecke	Grundschnitt	Bauwerk
-	9004	0600	HPS
Bezeichnung	bearb.	geprüft	gezeichnet
Bauphase 8 Verkehrszeichenplan	06.26	03.05.26	-
Plannummer	Name	Blattnr.	Maßstab
STRG_9004_0----_5_BPH_008lp_0250	-	-	1:250
Index	Projekt	Index	-
-	-	-	-

Ausreichungs-exemplar